



Impulsvortrag 2 Verkehrsauskunft und Routing Status Quo


**Verkehrsauskunft Österreich VAO GmbH
Stefan Mayr**



WAS IST DIE VAO?

Die **VERKEHRSAUSKUNFT ÖSTERREICH** ist eine durch österreichische Verkehrsinfrastruktur-, Verkehrsmittel- und Verkehrsredaktionsbetreiber autorisierte, untereinander koordinierte, österreichweite, intermodale Verkehrsauskunft in höchster Qualität.

GRÜNDUNGSVERLAUF



VAO SYSTEM

VAO GmbH




Frontends

Web Frontend, APP, XML



Routing

ÖV-Router, IV Router



Datenschnittstellen

Echtzeitdaten, Solldaten, IV-/ÖV-Daten



SERVICES

Verkehrsverbünde
und Lieferanten



OBB


- Solldaten
- Echtzeit
- Meldungen



VAO Services

VAO

- Adressen
- Meldungen
- Verkehrslage
- GIP
- Car-Sharing
- Bike-Sharing
- POI
- P&R



VAO INHALTE

- Fahrradabstellplätze
- Leihfahrräder
- Park&Ride
- Park&Drive
- Webcams
- Vertriebsstellen IV
- Rastplätze/-stationen
- Taxistandplätze
- Fahrpläne
- Haltestellen
- Echtzeitdaten ÖV
- Störungsmeldungen ÖV
- Ladestellen (e-Control)



VAO Inhalte

- Verkehrsmeldungen
- Baustellen
- Verkehrslage
- Zeitliche Einschränkungen
- Metaorte/ Zentrale Haltestellen
- Kurzparkzonen
- Anrainerzonen
- Anschlussstellen
- Standorte
- Autofahrerclubs
- Prognosen

ROUTE MONITOR MELDUNGEN







← Verbindungen






Wien Neustiftgasse/Zieglergasse
Wien Stephansplatz
Jetzt

0:14h 0:16h 0:14h

Fr. 28.08.2020 Öffentliche Verkehrsmittel

i Mund- und Nasenschutz ab 14.04.2020
Wegen einer behördlichen Anordnung muss ab 14. April 2020 in allen öffentlichen Verkehrsmitteln ein Mund-Nasenschutz getragen werden. Bitte halten Sie auch einen Sicherheitsabstand zu anderen Personen ein.
Fahrgastcharta - sicher und gesund mit den Öffis ans Ziel

12:01     12:19
 
Abfahrt 12:05 +0 Wien Schottenfeldgasse
0:18 1 2,40 €

12:07    12:23
 
Abfahrt 12:09 +0 Wien Burggasse/Zieglergasse
0:16 1 2,40 €



VAO-Frontend AnachB.at

★ **SCHÖNBERG IM STUBAITAL**
 Stubaier Gletscher

🖨️ Drucken
📄 Export
📍 Anreise
📍 Abreise

🕒 4:19 h
📏 33,0 km
📈 1081 m
📏 338 m

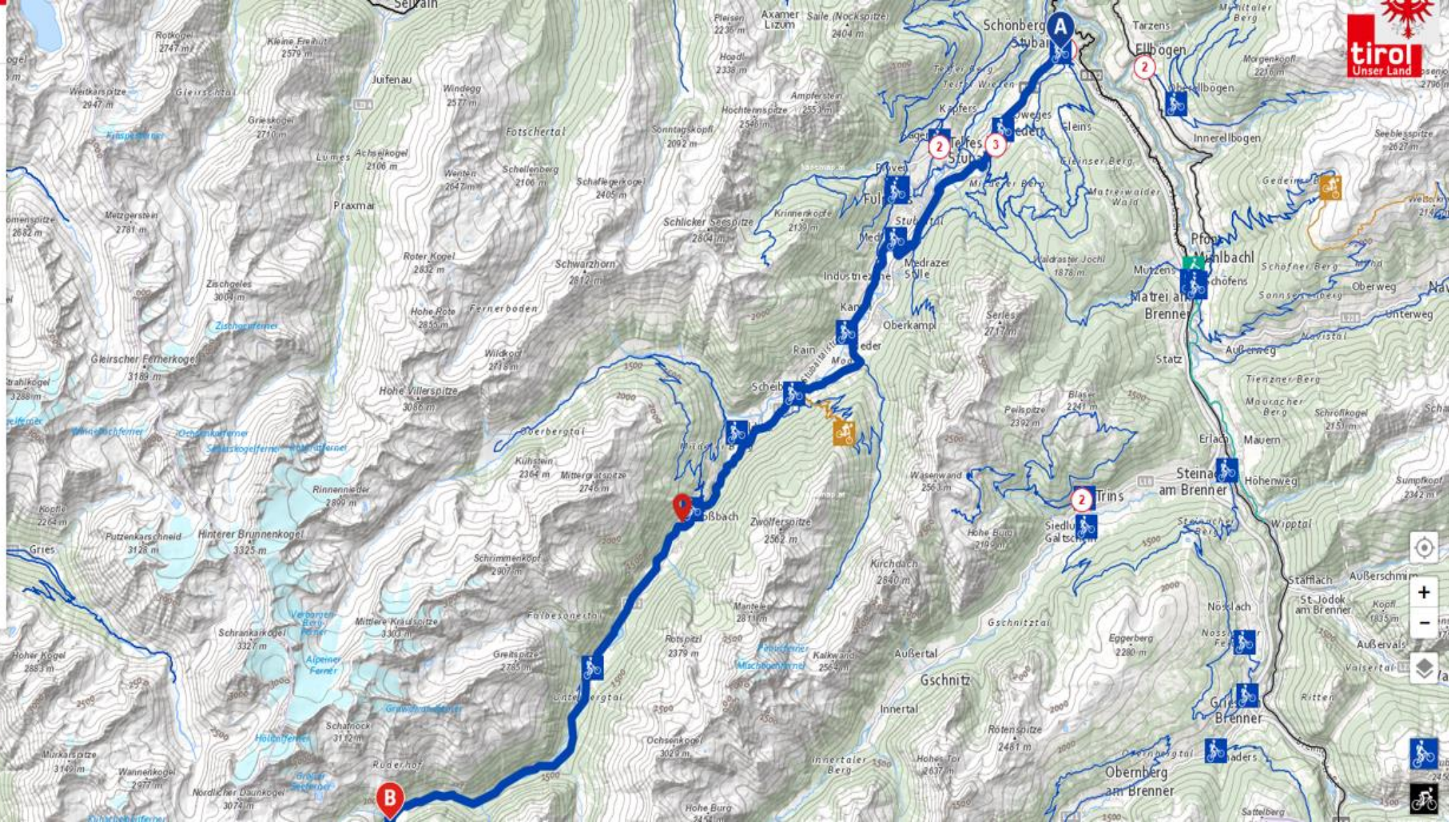
Routenbeschreibung

↑ Halten Sie sich Richtung Nord auf Römerstraße
109 m



Belag

- Unbekannt 0 km
- Schotter 9.74 km
- Asphalt 23.14 km
- Gelände 0 km



VAO-Frontend Radrouting Tirol



Smartphone APPS






























B2B SERVICES

XML SCHNITTSTELLE

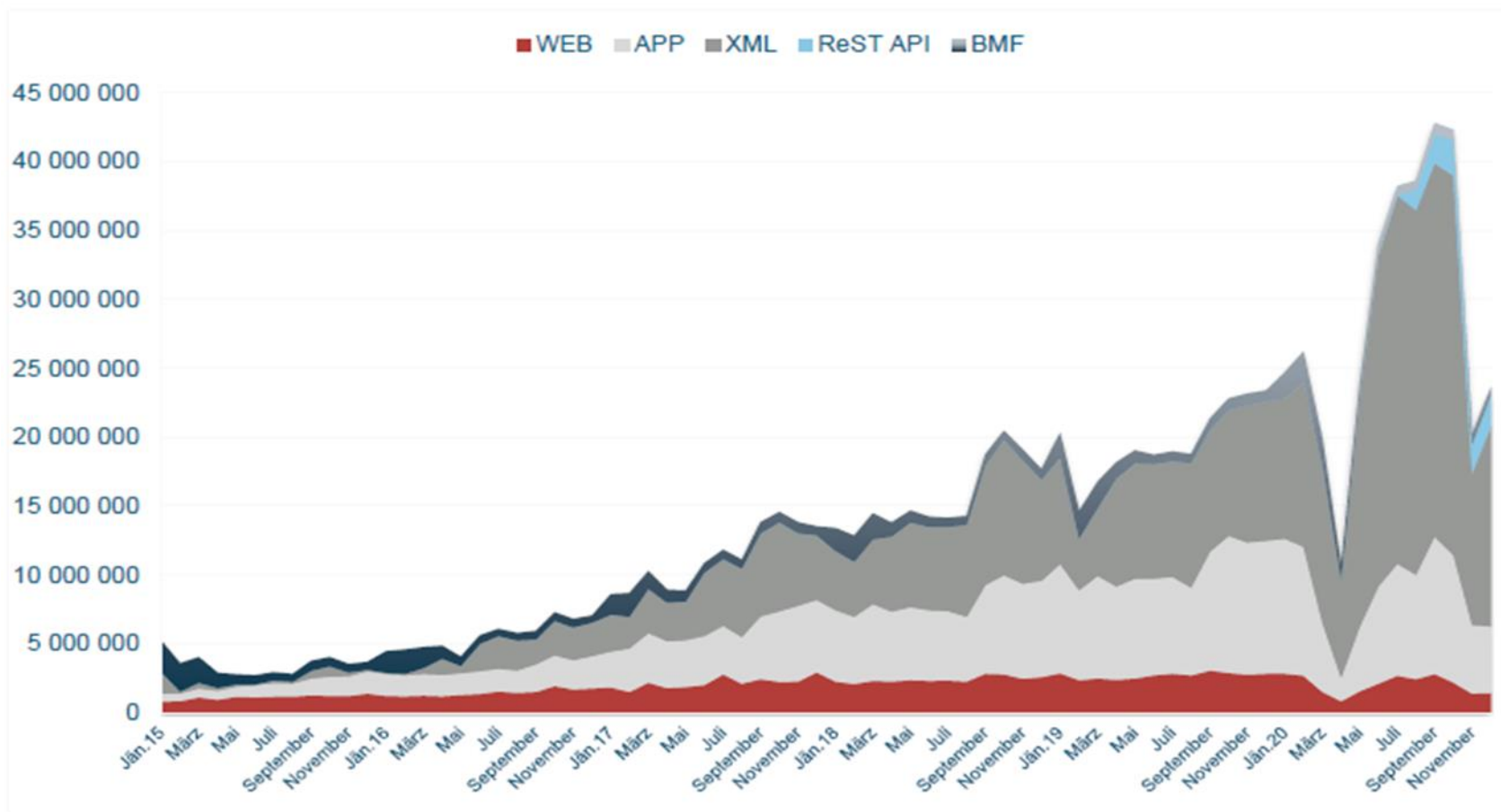
- Für individuelle Anwendungen
- Eigene Applikationen - web und/oder APP
- Gleiche Routinginformation über alle Kanäle
- Zusätzliche Funktionalitäten

VAO KUNDEN

Web	Smartphone App	XML-Schnittstelle
ASFINAG 	ASFINAG App Unterwegs 	- iMobility GmbH 
ÖAMTC 	ÖAMTC App ÖAMTC-App 	- Stadt Wien 
Verkehrsverbünde      	VOR App AnachB 	 
Salzburg 	SVV App Salzburg Verkehr 	- MA 48 - Multimodalitätsrechner Wien 
Wiener Lokalbahnen 	VVT App SmartRide 	- Stadtplan Wien - Friedhofsrouter 
Pendlerrechner 	VVV App cleVVVer mobil 	- Moreco Wohnkostenrechner Salzburg
BMK  Federal Ministry Republic of Austria Climate Action, Environment, Energy, Mobility, Innovation and Technology	StVG App BusBahnBim 	- Fahrradrouter Wien - Pendlerhilfe NÖ  

STATISTIKEN

Status Dezember 2020



Routenabfragen 2020:
345 Mio.

Haltestellenmonitore 2020:
369 Mio.

Verkehrsauskunft Österreich GesmbH

Europaplatz 3/2
A-1150 Wien

www.verkehrsauskunft.at
info@verkehrsauskunft.at

